КАРТА
СОВРЕМЕННОГО ИСПОЛЬЗОВАНИЯ И КОМПЛЕКСНОЙ ОЦЕНКИ ТЕРРИТОРИИ АРТЫБАШСКОГО СП ТУРОЧАКСКОГО РАЙОНА РЕСПУБЛИКИ АЛТАЙ
М 1 : 50 000

КЕБЕЗЕНСКОЕ СП

БИЙКИНСКОЕ СП

РЕСПУБЛИКА ХАКАСИЯ

ЧОЙСКИЙ РАЙОН

УЛАГАНСКИЙ РАЙОН

с.Артыбаш

с.Иогач

с.Ин-Но

с.Ново-Троицк

Чересполосный участок с.Ново-Троицк

АЛТАЙСКИЙ ГОСУДАРСТВЕННЫЙ ПРИРОДНЫЙ БИОСФЕРНЫЙ ЗАПОВЕДНИК

р.Чуя

р.Мал.Улаган

р.Аккем

р.Кокса

р.Ело

р.Елангаш

УСЛОВНЫЕ ОБОЗНАЧЕНИЯ:

ГРАНИЦЫ:
- субъекта Российской Федерации
- муниципального района
- сельского поселения
- населенного пункта

ПРИРОДНЫЕ ОБЪЕКТЫ:
- река, озеро, ручей

ЗЕМЛИ:
- населенных пунктов
- сельскохозяйственного назначения
- промышленности, энергетики, транспорта, связи, радиовещания, телевидения, информатики, земли для обеспечения космической деятельности, земли обороны, безопасности и земли иного специального назначения
- особо охраняемых территорий и объектов
- лесного фонда
- водного фонда
- запаса

ОСОБО ОХРАНЯЕМЫЕ ТЕРРИТОРИИ И ОБЪЕКТЫ:
- государственный природный заповедник
- памятник природы республиканского значения
  1. Памятник природы республиканского значения "Телецкое Озеро"
  2. Памятник природы республиканского значения "Турочакский"
  3. Памятник природы республиканского значения "Водопад Корбу"
- территория объекта культурного наследия
- объект культурного наследия регионального значения

ЗОНЫ С ОСОБЫМИ УСЛОВИЯМИ ИСПОЛЬЗОВАНИЯ ТЕРРИТОРИИ:
- водоохранная зона
- прибрежная защитная полоса
- санитарно-защитная зона
- зона санитарной охраны источников питьевого водоснабжения
- охранная зона объектов инженерной инфраструктуры
- защитная зона объектов культурного наследия
- охранная зона особо охраняемого природного объекта

ПОЛЕЗНЫЕ ИСКОПАЕМЫЕ:
- месторождение металлических полезных ископаемых
- участок разработки полезных ископаемых

ОБЪЕКТЫ ФЕДЕРАЛЬНОГО ЗНАЧЕНИЯ:
- автомобильная дорога общего пользования федерального значения

ОБЪЕКТЫ РЕГИОНАЛЬНОГО ЗНАЧЕНИЯ:
- автомобильная дорога общего пользования регионального значения
- посадочная полоса
- мостовое сооружение
- автовокзал
- гибридная подстанция (вид топлива: дизель, солнце)
- подстанция 35 кВ
- ЛЭП 35 кВ
- метеостанция
- телевизионный ретранслятор
- полигон ТКО
- склад лесных семян

ОБЪЕКТЫ МЕСТНОГО ЗНАЧЕНИЯ:
- автомобильная дорога
- вертолетная площадка
- мостовое сооружение
- остановка общественного транспорта
- трансформаторная подстанция
- ЛЭП 10 кВ
- вышка сотовой связи
- водозабор
- кладбище
- пасека
- гостиницы и аналогичные коллективные средства размещения
- объекты физкультурно-досугового назначения и активного отдыха

КАРТА
СОВРЕМЕННОГО ИСПОЛЬЗОВАНИЯ И КОМПЛЕКСНОЙ ОЦЕНКИ ТЕРРИТОРИИ
С. АРТЫБАШ АРТЫБАШСКОГО СП ТУРОЧАКСКОГО РАЙОНА РЕСПУБЛИКИ АЛТАЙ
М: 1:10000

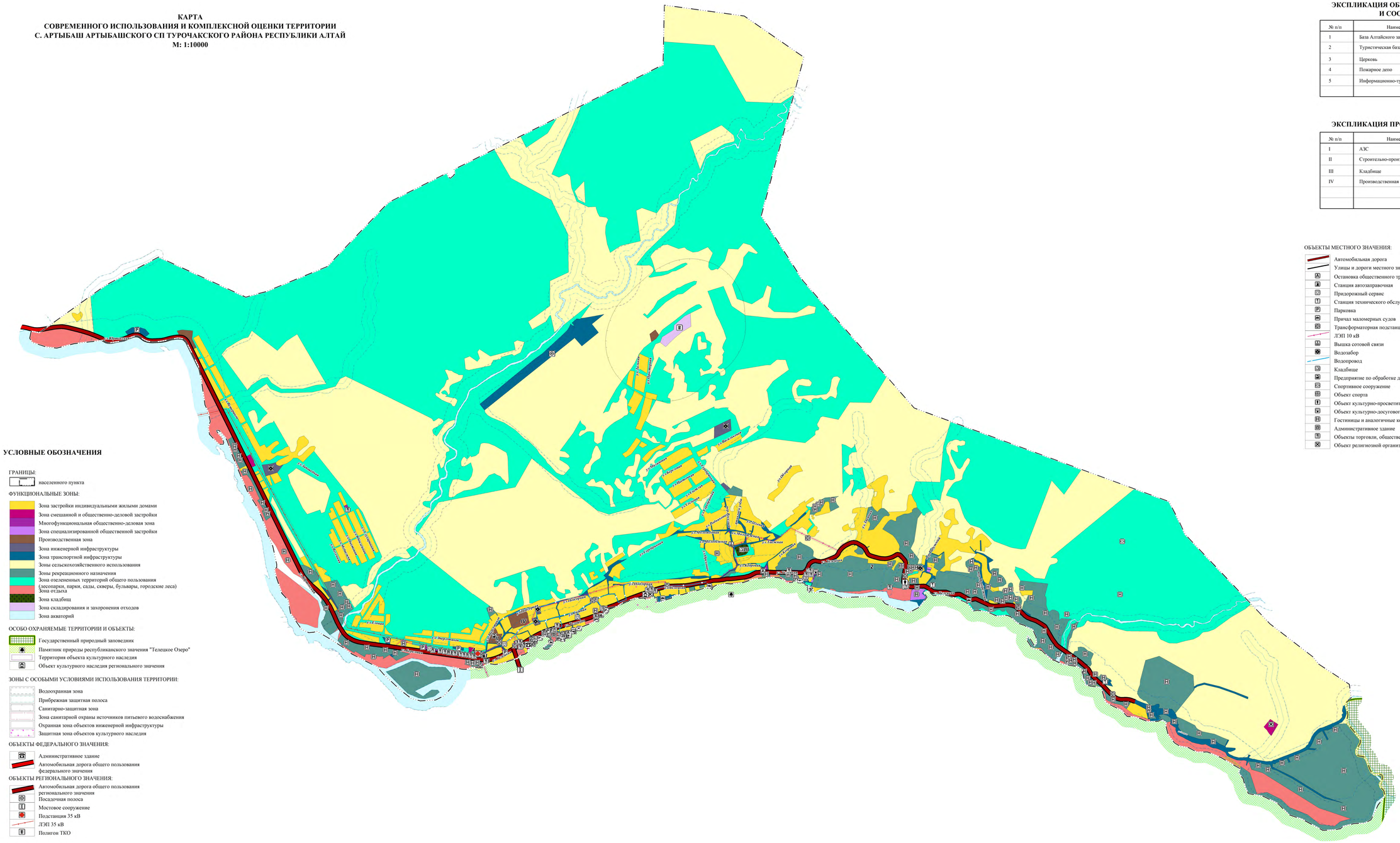
ул. Советская
ул. Набережная
ул. Школьная
ул. Молодежная
ул. Центральная
ул. Заречная
ул. Горная
ул. Луговая
ул. Лесная
ул. Садовая
ул. Новая
ул. Речная
ул. Полевая
ул. Зеленая
ул. Солнечная
ул. Весенняя
ул. Тихая
ул. Озерная
ул. Родниковая
ул. Цветочная
ул. Рябиновая
ул. Березовая
ул. Сосновая
ул. Кедровая
ул. Пихтовая
ул. Елочная
ул. Кленовая
ул. Дубовая
ул. Ивовая
ул. Ольховая
ул. Тополиная
ул. Ясеневая
ул. Вишневая
ул. Яблоневая
ул. Грушевая
ул. Сливовая
ул. Абрикосовая
ул. Персиковая
ул. Виноградная
ул. Малиновая
ул. Смородиновая
ул. Крыжовниковая
ул. Земляничная
ул. Клубничная
ул. Ежевичная
ул. Черничная
ул. Брусничная
ул. Клюквенная
ул. Голубичная
ул. Морошковая
ул. Княженичная
ул. Шиповниковая
ул. Боярышниковая
ул. Калиновая
ул. Рябиновая
ул. Черемуховая
ул. Ореховая
ул. Грецкая
ул. Фундучная
ул. Миндальная
ул. Фисташковая
ул. Кедровая
ул. Сосновая
ул. Елочная
ул. Пихтовая
ул. Лиственная
ул. Хвойная
ул. Смешанная
ул. Широколиственная
ул. Мелколиственная
ул. Тропическая
ул. Субтропическая
ул. Экваториальная
ул. Полярная
ул. Арктическая
ул. Антарктическая
ул. Горная
ул. Равнинная
ул. Степная
ул. Лесная
ул. Таежная
ул. Тундровая
ул. Пустынная
ул. Полупустынная
ул. Саванная
ул. Прерийная
ул. Пампасная
ул. Африканская
ул. Азиатская
ул. Европейская
ул. Американская
ул. Австралийская
ул. Океаническая
ул. Морская
ул. Речная
ул. Озерная
ул. Прудовая
ул. Ручьевая
ул. Родниковая
ул. Колодезная
ул. Артезианская
ул. Водопроводная
ул. Канализационная
ул. Ливневая
ул. Дренажная
ул. Осушительная
ул. Мелиоративная
ул. Ирригационная
ул. Оросительная
ул. Обводнительная
ул. Водохранилищная
ул. Плотинная
ул. Дамбовая
ул. Шлюзовая
ул. Портовая
ул. Пристанская
ул. Причальная
ул. Набережная
ул. Береговая
ул. Прибрежная
ул. Пляжная
ул. Курортная
ул. Санаторная
ул. Больничная
ул. Поликлиническая
ул. Аптечная
ул. Ветеринарная
ул. Зоологическая
ул. Ботаническая
ул. Дендрологическая
ул. Парковая
ул. Садовая
ул. Огородная
ул. Полевая
ул. Луговая

КАРТА
СОВРЕМЕННОГО ИСПОЛЬЗОВАНИЯ И КОМПЛЕКСНОЙ ОЦЕНКИ ТЕРРИТОРИИ С. ИОГАЧ АРТЫБАШСКОГО СП ТУРОЧАКСКОГО РАЙОНА РЕСПУБЛИКИ АЛТАЙ
М: 1:5000

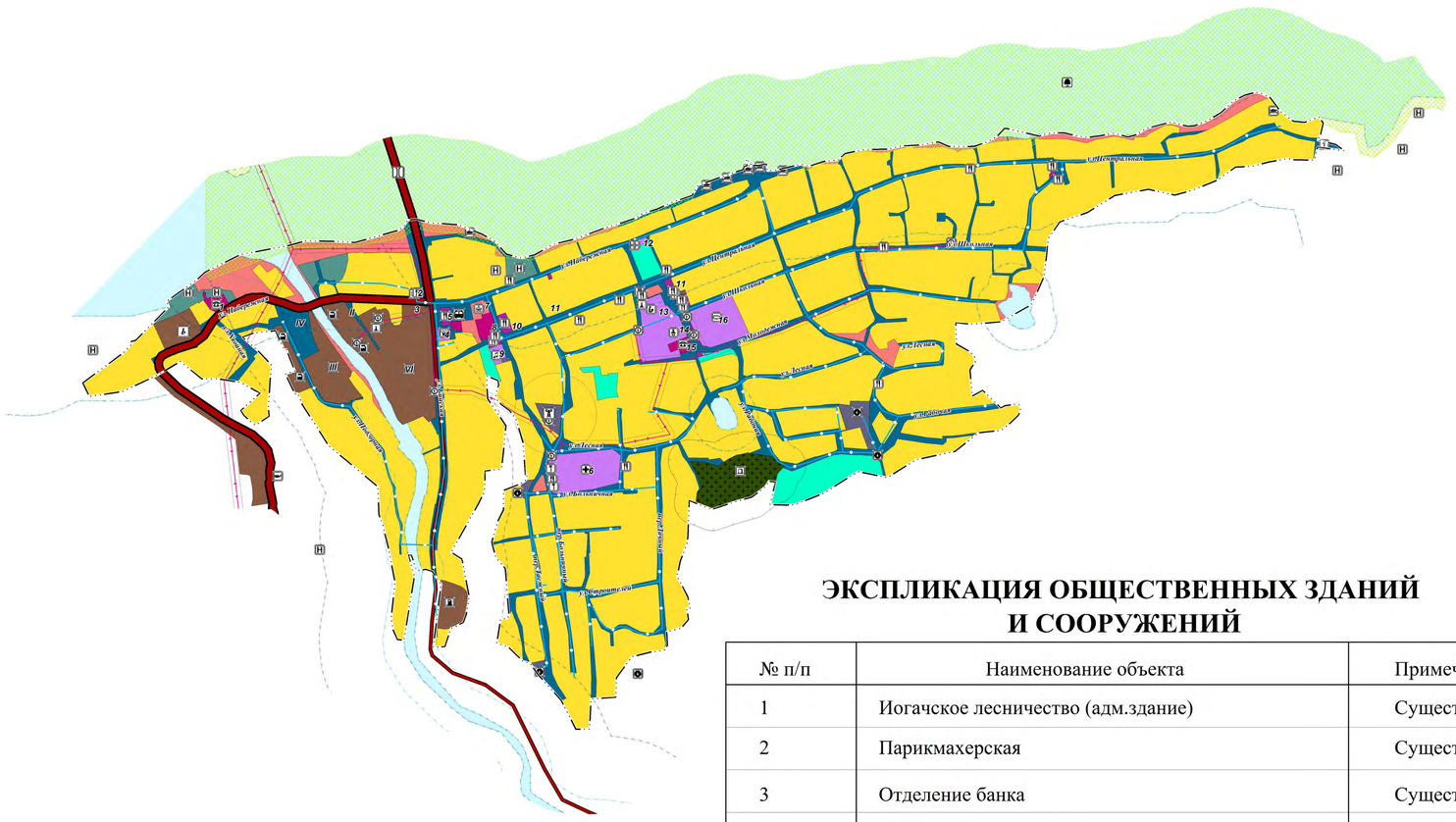

ЭКСПЛИКАЦИЯ ПРОИЗВОДСТВЕННОЙ ЗОНЫ

№ п/п	Наименование объекта	СЗЗ,м	Примечание
I	Склад лесных семян	50	Существ.
II	Цех по переработке древесины	50	Существ.
III	Ремонтно-механическая мастерская	50	Существ.
IV	Гаражи	50	Существ.
V	Котельная,склады	50	Существ.
VI	Цех лесопиления	50	Существ.

ЭКСПЛИКАЦИЯ ОБЩЕСТВЕННЫХ ЗДАНИЙ И СООРУЖЕНИЙ

№ п/п	Наименование объекта	Примечание
1	Иогачское лесничество (адм.здание)	Существ.
2	Парикмахерская	Существ.
3	Отделение банка	Существ.
4	Иогачский дом культуры	Существ.
5	Кафе "Сибирячка"	Существ.
6	БУЗ "Иогачская участковая больница"	Существ.
7	Парк отдыха	Существ.
8	Здание лесничества	Существ.
9	Иогачский филиал МОУДО "Турочакская школа искусств"	Существ.
10	Магазин "Мария-Ра"	Существ.
11	Магазин	Существ.
12	Аптека	Существ.
13	МОУ "Иогачская СОШ"	Существ.
14	ДОУ "Березка"	Существ.
15	Опорный пункт полиции	Существ.
16	Стадион	Существ.

УСЛОВНЫЕ ОБОЗНАЧЕНИЯ

ГРАНИЦЫ:
- населенного пункта

ФУНКЦИОНАЛЬНЫЕ ЗОНЫ:
- Зона застройки индивидуальными жилыми домами
- Зона смешанной и общественно-деловой застройки
- Многофункциональная общественно-деловая зона
- Зона специализированной общественной застройки
- Производственная зона
- Зона инженерной инфраструктуры
- Зона транспортной инфраструктуры
- Зоны рекреационного назначения
- Зона озелененных территорий общего пользования (лесопарки, парки, сады, скверы, бульвары, городские леса)
- Зона отдыха
- Зона кладбищ
- Зона акваторий

ОСОБО ОХРАНЯЕМЫЕ ТЕРРИТОРИИ И ОБЪЕКТЫ:
- Памятник природы республиканского значения "Телецкое Озеро"

ЗОНЫ С ОСОБЫМИ УСЛОВИЯМИ ИСПОЛЬЗОВАНИЯ ТЕРРИТОРИИ:
- Водоохранная зона
- Прибрежная защитная полоса
- Санитарно-защитная зона
- Зона санитарной охраны источников питьевого водоснабжения
- Охранная зона объектов инженерной инфраструктуры

ОБЪЕКТЫ РЕГИОНАЛЬНОГО ЗНАЧЕНИЯ:
- Автомобильная дорога общего пользования регионального значения
- Автовокзал
- Мостовое сооружение
- Телевизионный ретранслятор
- Склад лесных семян
- Объект культурно-просветительного назначения

ОБЪЕКТЫ МЕСТНОГО ЗНАЧЕНИЯ:
- Автомобильная дорога
- Вертолетная площадка
- Улицы и дороги местного значения
- Станция автозаправочная
- Станция технического обслуживания
- Причал маломерных судов
- Трансформаторная подстанция
- ЛЭП 10 кВ
- Водозабор
- Водопровод
- Котельная
- Кладбище
- Предприятие по обработке древесины, производству изделий из дерева
- Спортивное сооружение
- Дошкольная образовательная организация
- Общеобразовательная организация
- Организация дополнительного образования
- Объект культурно-досугового (клубного) типа
- Лечебно-профилактическая медицинская организация
- Аптечная организация
- Парк культуры и отдыха
- Гостиницы и аналогичные коллективные средства размещения
- Административное здание
- Объекты торговли, общественного питания
- Непроизводственные объекты коммунально-бытового обслуживания

КАРТА
СОВРЕМЕННОГО ИСПОЛЬЗОВАНИЯ И КОМПЛЕКСНОЙ ОЦЕНКИ ТЕРРИТОРИИ С.НОВО-ТРОИЦК АРТЫБАШСКОГО СП ТУРОЧАКСКОГО РАЙОНА РЕСПУБЛИКИ АЛТАЙ

М 1 : 5 000

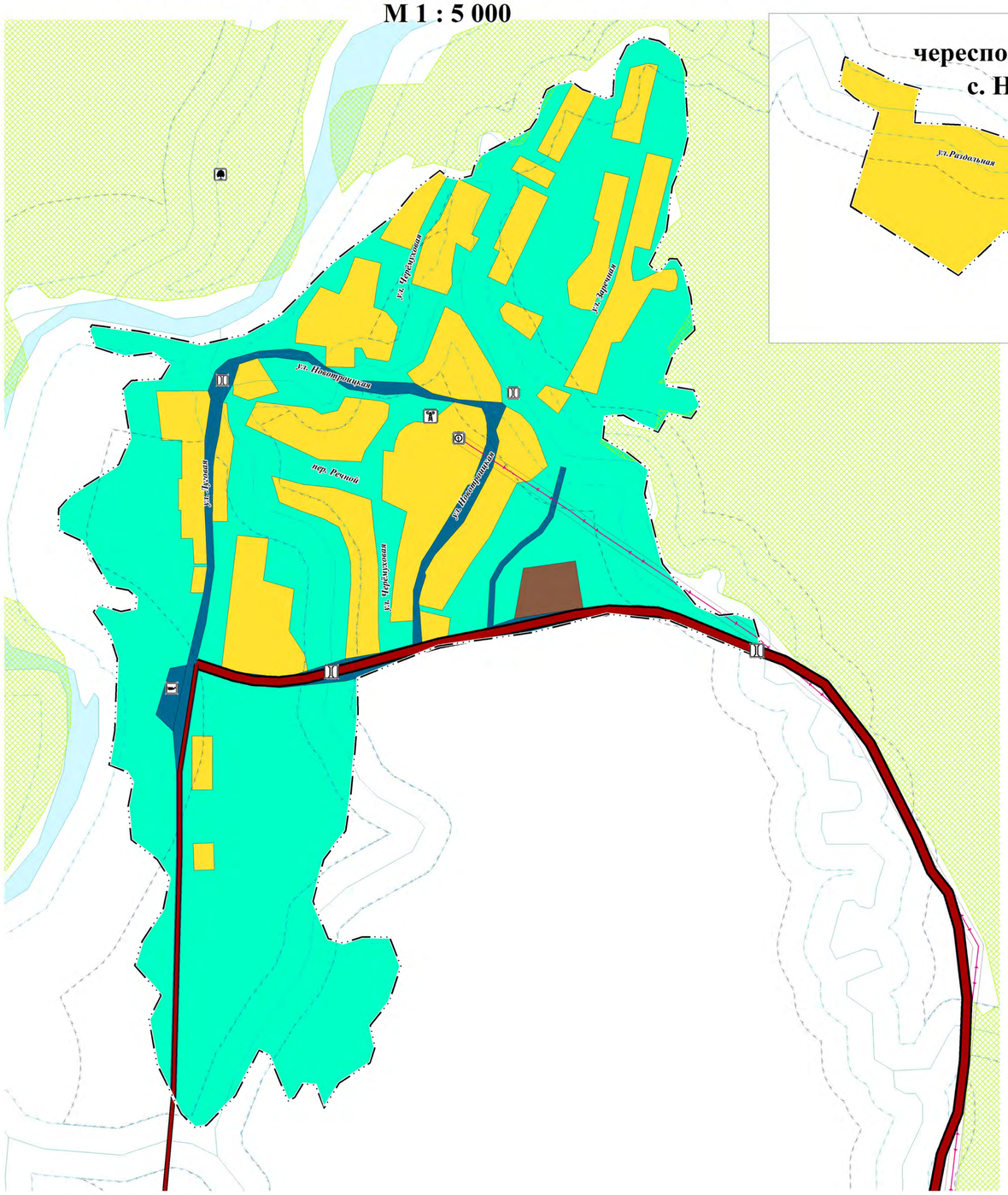

СХЕМА РАСПОЛОЖЕНИЯ НАСЕЛЕННОГО ПУНКТА С.НОВО-ТРОИЦК

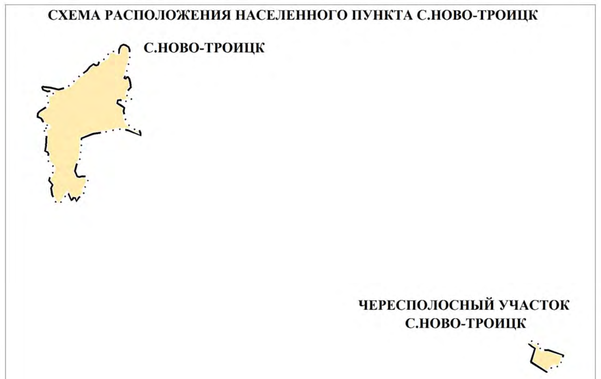

УСЛОВНЫЕ ОБОЗНАЧЕНИЯ

ГРАНИЦЫ:

- населенного пункта

ФУНКЦИОНАЛЬНЫЕ ЗОНЫ:

- Зона застройки индивидуальными жилыми домами
- Производственная зона
- Зона инженерной инфраструктуры
- Зона транспортной инфраструктуры
- Зона озелененных территорий общего пользования (лесопарки, парки, сады, скверы, бульвары, городские леса)
- Зона акваторий

ОСОБО ОХРАНЯЕМЫЕ ТЕРРИТОРИИ И ОБЪЕКТЫ:

- Памятник природы республиканского значения "Турочакский"

ЗОНЫ С ОСОБЫМИ УСЛОВИЯМИ ИСПОЛЬЗОВАНИЯ ТЕРРИТОРИИ:

- Водоохранная зона
- Прибрежная защитная полоса
- Охранная зона объектов инженерной инфраструктуры

ОБЪЕКТЫ РЕГИОНАЛЬНОГО ЗНАЧЕНИЯ:

- Автомобильная дорога общего пользования регионального значения
- Мостовое сооружение
- Телевизионный ретранслятор

ОБЪЕКТЫ МЕСТНОГО ЗНАЧЕНИЯ:

- Автомобильная дорога
- Улицы и дороги местного значения
- Вертолетная площадка
- Мостовое сооружение
- Трансформаторная подстанция
- ЛЭП 10 кВ

КАРТА ТЕРРИТОРИЙ, ПОДВЕРЖЕННЫХ РИСКУ ВОЗНИКНОВЕНИЯ ЧРЕЗВЫЧАЙНЫХ СИТУАЦИЙ ПРИРОДНОГО И ТЕХНОГЕННОГО ХАРАКТЕРА АРТЫБАШСКОГО СП ТУРОЧАКСКОГО РАЙОНА РЕСПУБЛИКИ АЛТАЙ
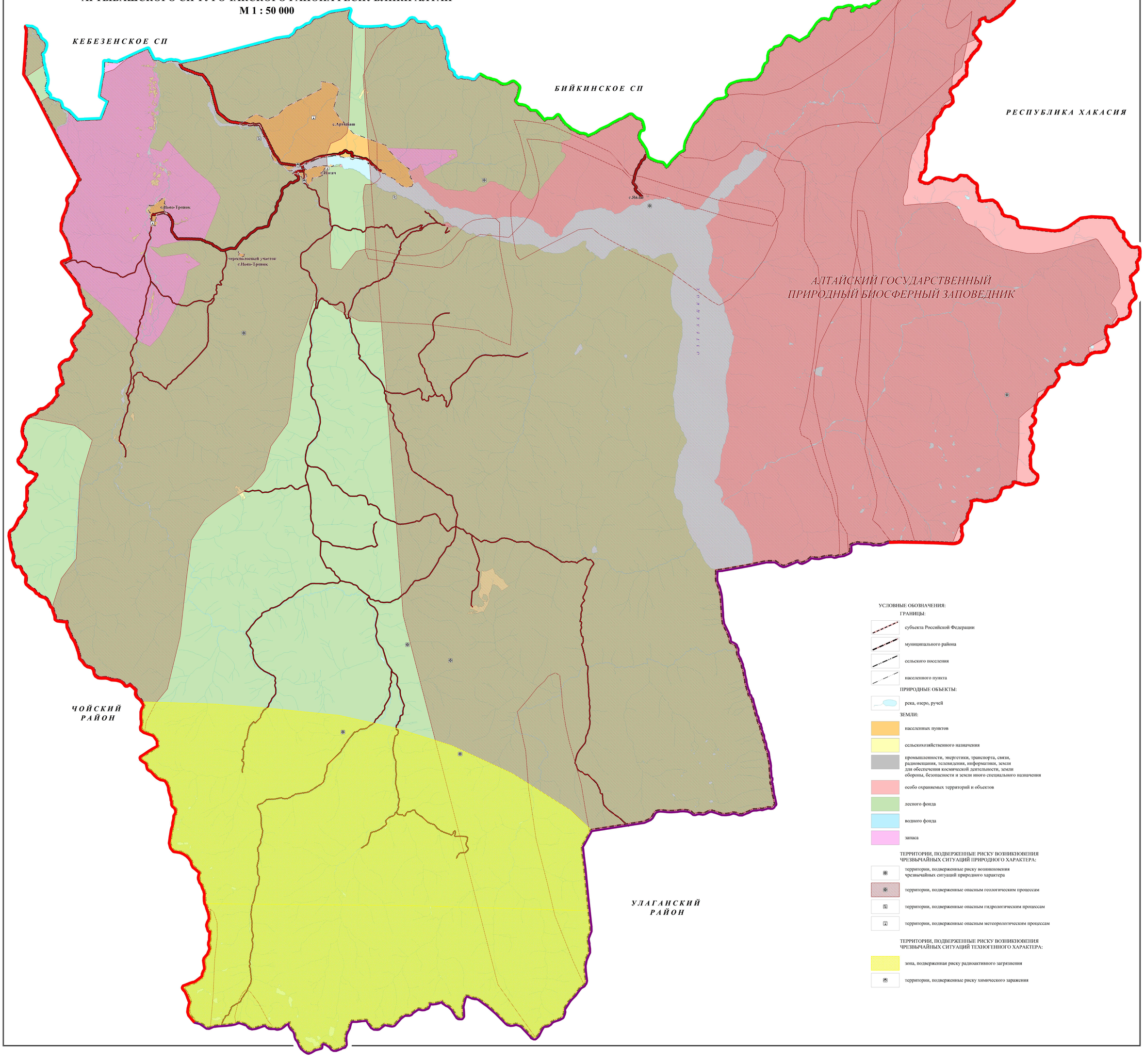
М 1 : 50 000